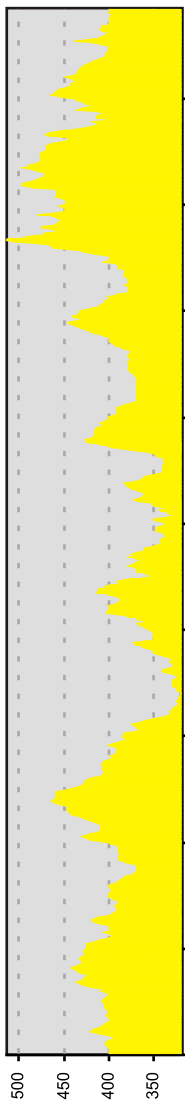









7 SAINTE-MARGUERITE-DU-LAC-MASSON / LANTIER

99 km – Dénivelé 1 320 mètres 



Km	Indication	Direction	Nom de la rue ou de la route
0			Rue Principale vers le sud
2,3		Tout droit	Route 125 Sud
17		Tout droit	Notre-Dame-de-la-Merci, aire de pique-nique
36,6		Droite	Chemin de Chertsey
47,7	*	Tout droit	Chemin Fridolin-Simard
49,1		Droite	Chemin Fridolin-Simard
51,2		Droite	Chemin Masson
51,5			Sainte-Marguerite-du-Lac-Masson/ Dépanneur
51,5		Droite	Chemin Masson
55,0		Tout droit	Chemin Masson
60,0		Tout droit	Devient chemin des Hauteurs
60,5	Attention		Pont de bois
67,2			Sainte-Lucie/ Dépanneur
69,7		Gauche	Chemin du 7e-Rang, devient de la Sablière
73,4		Gauche	Chemin de la Source
75,1		Gauche	Route 329 Sud/ Village de Lantier
75,3		Droite	Croissant des Trois-Lacs
80,9		Gauche	Route 329 Nord
94,7		Gauche	Chemin Hector-Bilodeau
98,8		Gauche	Avenue du Lac
99,3			Arrivée rues Principale et Allard

* Pour les grimpeurs, le chemin d'Estérel, cette option vous conduira au village de Sainte-Marguerite-du-Lac-Masson tout comme le circuit régulier. Il prolongera votre circuit de 6,3 km.