













9 LAC TIRE

20 km – Adulte  

Km	Indication	Direction	Nom de la rue ou de la route
0			Rue Principale vers le sud
0,2		Tout droit	Piste cyclable vers le sud
2,3		Demi-tour	Fin de la piste cyclable
3,6		Droite	Rue du Puits
3,8		Gauche	Rue Desrochers
4,7		Droite	Rue Allard piste cyclable
6,2		Gauche	Chemin du Lac-Blanc
8,3		Droite	Route 125 vers le nord
9,7		Gauche	Chemin Régimbald
9,9	Attention		Pont de bois
10,9		Gauche	Chemin du Lac-Tire
12,0		Gauche	Chemin du Lac-Tire
12,3		Tout droit	Chemin du Lac-Tire
13,4		Droite	Chemin de la Baie-de-l'Ours Nord
14,3		Gauche	Chemin du Lac-Tire
14,6		Droite	Chemin Régimbald
15,5	Attention		Pont de bois
15,7		Droite	Route 125 vers le sud
20,0			Arrivée rues Principale et Allard