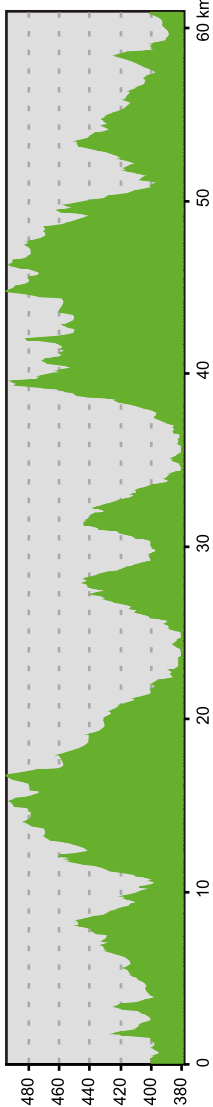











# 6 SAINTE-LUCIE

61,3 km – Dénivelé 928 mètres 



Km	Indication	Direction	Nom de la rue ou de la route
0			Descendre l'avenue du Lac
0,5		Droite	Chemin Hector-Bilodeau
4,6		Droite	Route 329 Sud
22,1			Lantier / Toilette et eau à l'hôtel de ville
22,1		Gauche	Chemin de la Source
23,8		Droite	Chemin de la Sablière, devient 7e-Rang
27,5		Droite	Chemin des Hauteurs
30,0			Sainte-Lucie/ Toilette, eau et aire de pique-nique au centre communautaire, dépanneur
30,0		Demi tour	Chemin des Hauteurs
32,5		Gauche	Chemin du 7e-Rang, devient de la Sablière
36,2		Gauche	Chemin de la Source
37,9		Gauche	Lantier / Toilette et eau à l'hôtel de ville
38,0		Droite	Croissant des Trois Lacs
43,7		Gauche	Route 329 Nord
59		Gauche	Rue Principale
61,3			Arrivée rues Principale et Allard