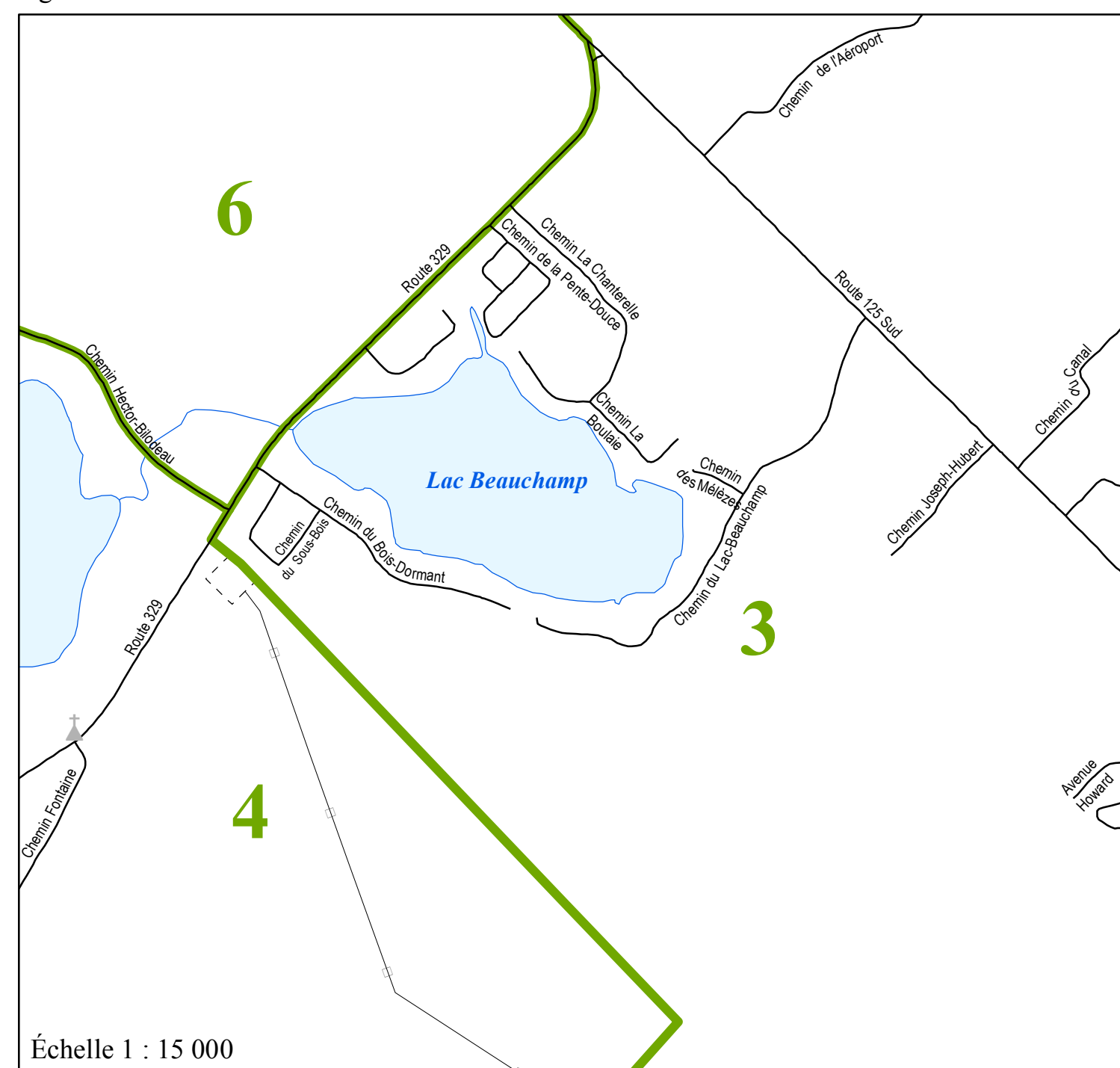
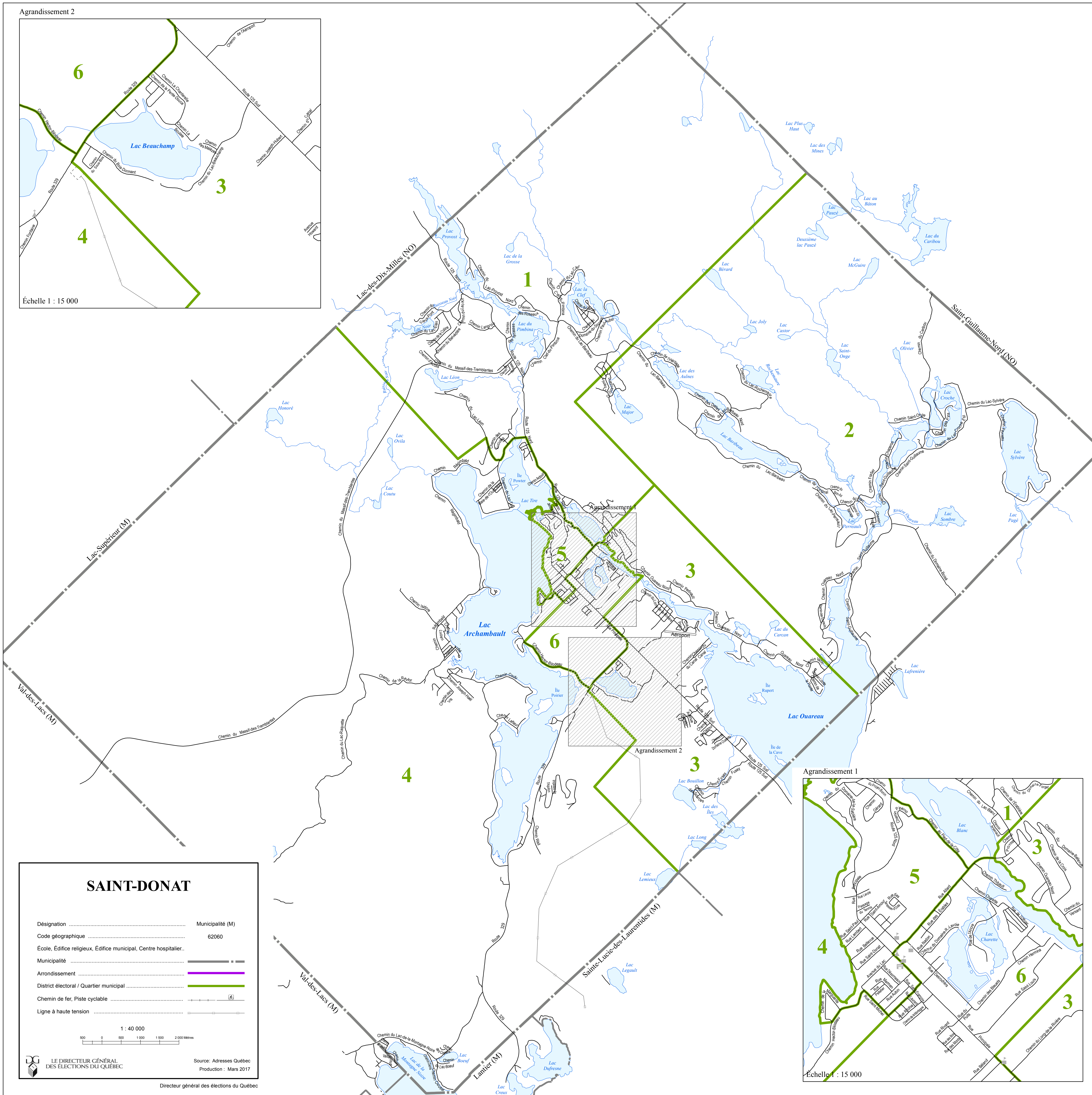


Agrandissement 2



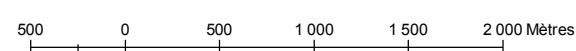
Échelle 1 : 15 000



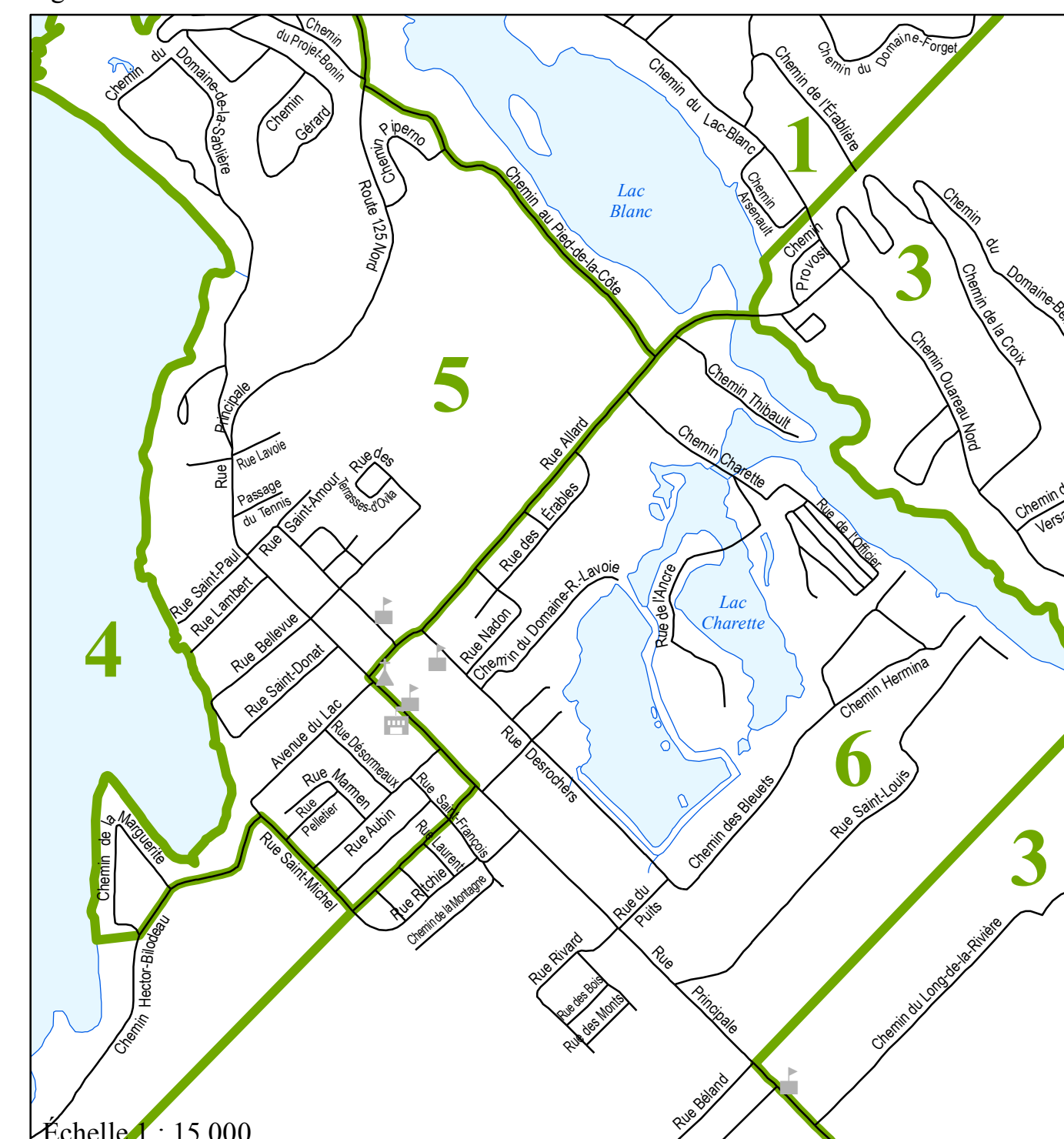
# SAINT-DONAT

Désignation .....	Municipalité (M)
Code géographique .....	62060
École, Édifice religieux, Édifice municipal, Centre hospitalier..	
Municipalité .....	
Arrondissement .....	
District électoral / Quartier municipal .....	
Chemin de fer, Piste cyclable .....	
Ligne à haute tension .....	

1 : 40 000



Agrandissement 1



Échelle 1 : 15 000