

Lac Archambault



PLAN DE ZONAGE 3 de 3 Périmètre d'urbanisation Règlement numéro 15-924

ZONAGE

Zone urbaine

UR-H : Zone à vocation résidentielle







UR-RT: Zone à vocation récréative

UR-P : Zone à vocation publique

UR-C : Zone à vocation commerciale

UR-I : Zone à vocation industrielle

LÉGENDE

-  Cours d'eau
-  Lacs
-  Périmètre d'urbanisation
-  Découpage des zones
-  Découpage cadastral
-  Rues/Chemins

MODIFICATIONS

Date	Modifications	Initiale

Client :
Municipalité de Saint-Donat

Maire _____ Sec.-Trésorier _____ Urbaniste _____

